



LEGENDA:

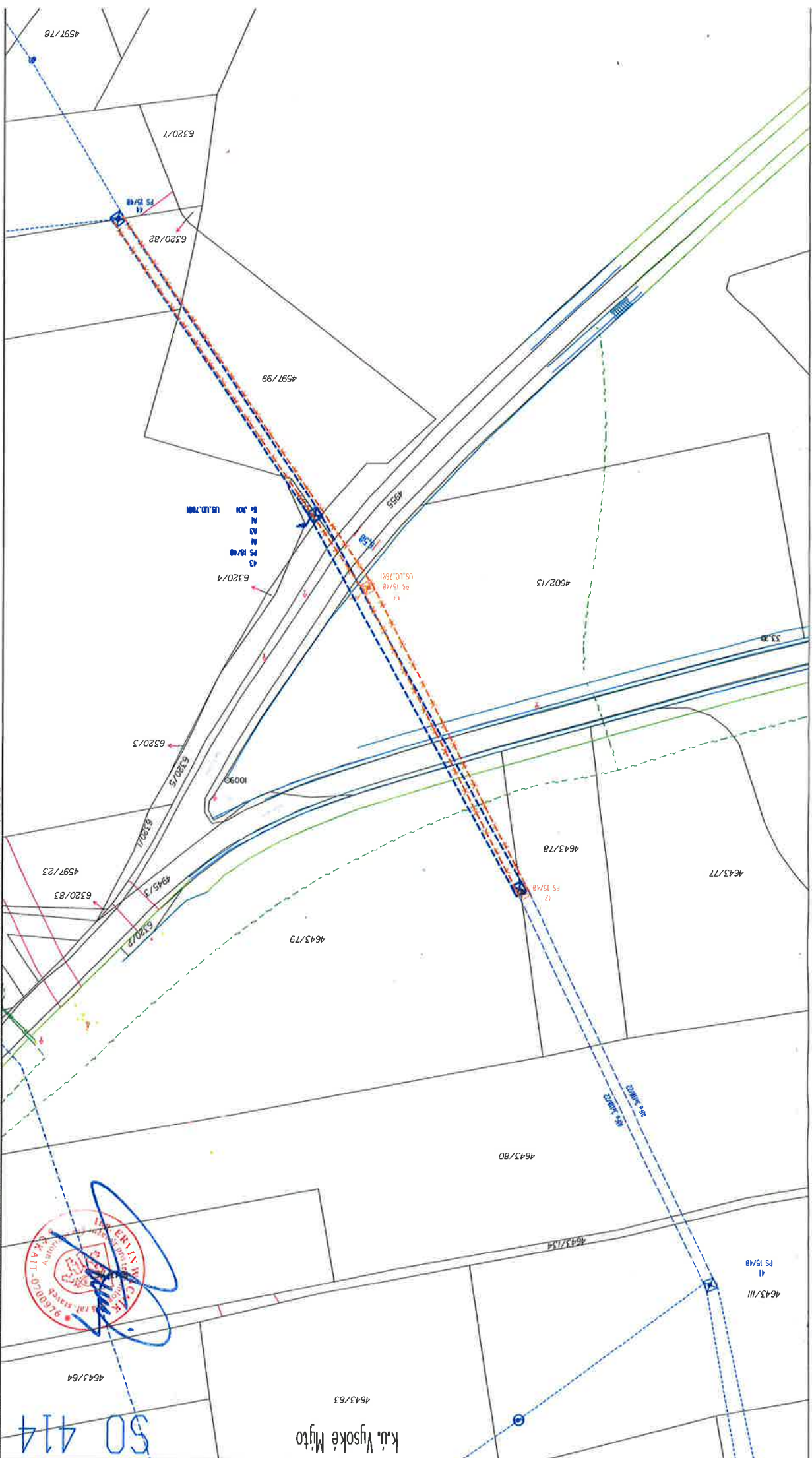
- PROJEKTOVANÁ TRASA NN KABELU
- PROJEKTOVANÁ OCHRANICKÁ
- STÁVAJÍCÍ TRASA NN KABELOVAN VEDENÍ
- STÁVAJÍCÍ TRASA NN KABELOVAN VEDENÍ
- PROJEKTOVANÁ TRASA VN VEDENÍ
- KERE JNE OSVĚTLENI
- KANALIZACE/PELISPRACE
- YODOVAD
- TELEFONNÍ SÍŤE CETIN
- o.s. NAOZEMNÍ/PROZEMNÍ
- PL.TYDVOV

- NOVÝ BET. P.B. / PŘÍHRADOVÝ STOŽAR / USEK.OOPIMAC
- STÁVAJÍCÍ BET. P.B. / PŘÍHRADOVÝ STOŽAR / USEK.OOPIMAC

UZEMNĚNÍ / BEZP. TABULKA

S0412

S0412

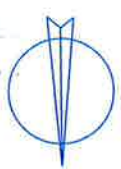


LEGENDA:


- PROJEKTOVANÁ TRASA NN KABELU
- STAVAJÍCÍ TRASA NN KABELU/NN VEDENÍ
- RUSENÁ TRASA NN KABELU/NN VEDENÍ
- STAVAJÍCÍ TRASA VN KABELU/NN VEDENÍ
- RUSENÁ TRASA VN KABELU/NN VEDENÍ
- PROJEKTOVANÁ TRASA VN VEDENÍ
- RUSENÁ TRASA VN VEDENÍ
- VEREJNÉ OSVETLENÍ
- KANALIZACE/MLYBORACE
- VODOVOD
- TELEFONNÍ SÍŤE CETNÍ a.s. MAZEMNÍ/PODZEMNÍ PLYNOVOD
- NOVÝ BET. P.B. / PŘIHRADOVÝ STOŽÁR / USEK.DOPŇMAČ
- STAVAJÍCÍ BET. P.B. / PŘIHRADOVÝ STOŽÁR / USEK.DOPŇMAČ
- DEMONTOVANÝ BET. P.B. / PŘIHRADOVÝ STOŽÁR / USEK.DOPŇMAČ
- UZEMNĚNÍ / BEZP. TABULKA

POZNÁMKY: Před zakázkou vyhovět předtím pro řešení stávající kabelu v místě vrtání věšecího potrubí. Zařízení kabelových vedení se v zájmu bezpečnosti kabelu těchto stávajících kabelu při pokládce stávající kabelu je nutné odprázdňovat existující vzdušnosti od stávajících a budoucích napěťových sítí a zařízení dle ČSN 73 6005.

ZAKRESLENÝ VESKERÝCH INŽENÝRSKÝCH SÍŤÍ JE POUZE INFORMATIVNÍ. TRASA STAVAJÍCÍHO KABLU JE OKROUŽENA POULZE ORIENTAČNĚ. SKUTEČNÁ TRASA BŮDE STANOVĚNA V DOBE VYSTAVBY NA ZÁKLADĚ PROJEKČNÍCH SŤÍŽÍ A VYTČENÍ.



VYPRACOVAL: Hani Miloš		ZODP.PROJEKTANT: Ing. Karel Ervin	
MÍSTO STAVBY: V.Mlýco-Džbánov		KRAJ: PARDUBICKÝ	
STAVEBNÍK: ČEZ Distribuce a.s., Irblická 874/8, 465 02 Džbín 4			
NÁZEV STAVBY: D-35, 3505 Vysoké Mýto-Džbánov-přeložka			
OBSAH VYKRESLŮ: SITUACE TRASY			
ČÍSLO STAVBY: 12-12-20000702		MĚŘITEL: poliborskásdn	
DATA: 09/2021		FORMÁT: A3	
MĚŘITKA: 1:1000		ČÍS.VYKRESLŮ: P 09-DE	



SO 414

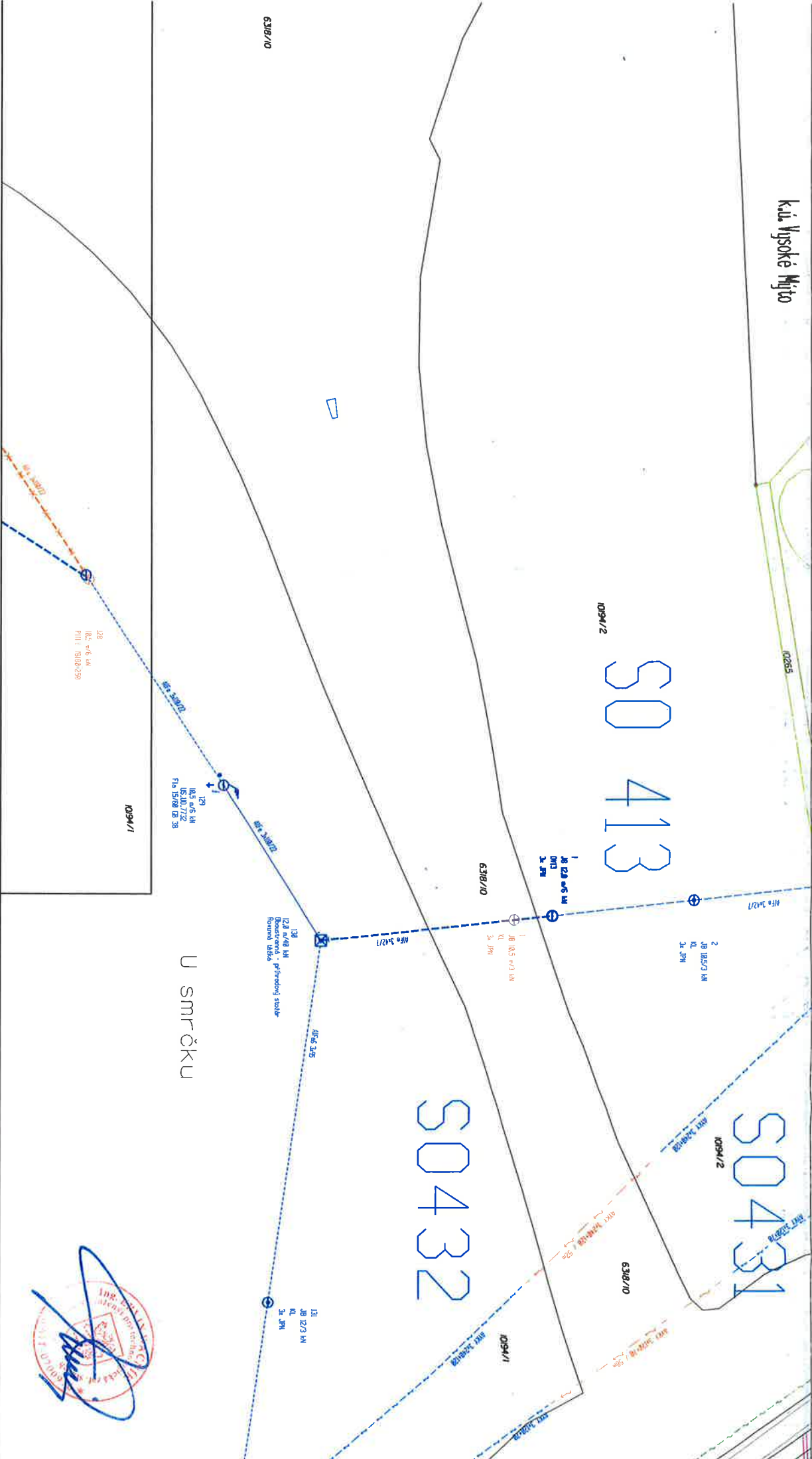
k.u. Vysoké Mýto

Kul. Vysoké Mýto

50 413

50431

50432



LEGENDA:

- PROJEKTOVANÁ TRASA NN KABELU
- PROJEKTOVANÁ CHRÁNĚNÁ TRASA NN KABELU/NN VEDENÍ
- STÁVAJÍCÍ TRASA NN KABELU/NN VEDENÍ
- RUŠENÁ TRASA NN KABELU/NN VEDENÍ
- STÁVAJÍCÍ TRASA VN VEDENÍ
- RUŠENÁ TRASA VN VEDENÍ
- PROJEKTOVANÁ TRASA VN VEDENÍ
- VEŘEJNÉ OSVĚTLENÍ
- KANALIZACE/MEULORACE
- VODOVOD
- TELEFONNÍ SÍŤ ČEJIN a.s. MAZEMNÍ/PODZEMNÍ PLÝNOVOD

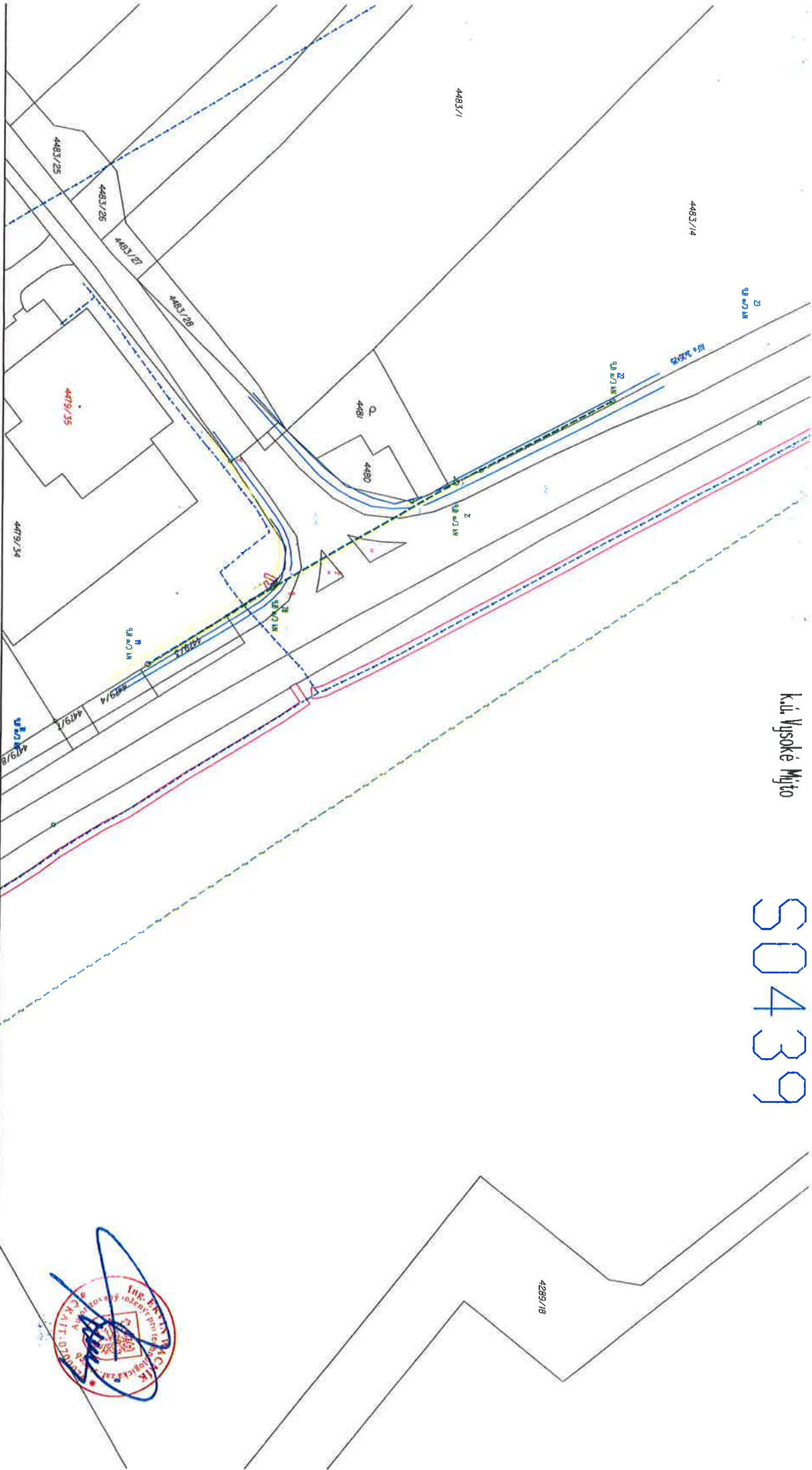
- NOVÝ BET. P.B. / PŘIHRADOVÝ STOŽAR / ÚSEK.DOP.NMČ
- STÁVAJÍCÍ BET. P.B. / PŘIHRADOVÝ STOŽAR / ÚSEK.DOP.NMČ
- DEMONTOVANÝ BET. P.B. / PŘIHRADOVÝ STOŽAR / ÚSEK.DOP.NMČ
- UZEMNĚNÍ / BEZP. TABULKA

JE NUTNO VYTVOŘIT VESKOCHE PODZEMNÍ MACHTEŽIJI SE
 PŘI POUŽITÍ SÍŤOVÝCH KABELŮ JE VĚRNĚ DOPROJEKTOVÁNÍ OSVĚTLENÍ
 VZDÁLENOSTI OD STAVAJÍCÍCH A RUŠENÝCH INŽENYERSKÝCH SÍTÍ A ZARÍZENÍ
 DLE ČSN 73 6005.

TRASA SILOVÝCH KABELŮ JE DOKTOVÁNA POUZE ORIENTAČNĚ.
 SKUTEČNÁ TRASA BUDE STANOVĚNA V DOBĚ VYSTAVBY NA ZÁKLADĚ
 PROJEKČNÍCH SÍŤŮ A VYTČENÍ.

VYPRACOVATEL:	Honr. Miloš	ZODP. PROJEKTANT:	Ing. Miroslav Ervin
MÍSTO STAVBY:	V. Mýto - Džbánov	KRAJ:	PARDUBIČSKÝ
STAVĚNÍK:	EEZ Distribuce, a.s. Ispolka 8/4/8, 485 02, Okruž. 4		
NÁZEV STAVBY:	D-35, 3505 Vysoké Mýto-Džbánov-přelozka		
OBSAH VYKRESU:	SITUACE TRASY		
ČÍSLO STAVBY:	12-12-2000702		
MAJET. SPOUBORŮ:	polohovarsdan		
DATUM:	09/2021		
FORMÁT:	A3		
MĚŘITKO:	1:1000	ČÍS. VYKRESU:	P 11-DE






LEGENDA:

- PROJEKTOVANÁ TRASA NN KABELU
- PROJEKTOVANÁ TRASA NN KABELU/VN VEDENÍ
- STÁVAJÍCÍ TRASA NN KABELU/VN VEDENÍ
- RUSĚNÁ TRASA NN KABELU/VN VEDENÍ
- STÁVAJÍCÍ TRASA NN KABELU/VN VEDENÍ
- RUSĚNÁ TRASA NN KABELU/VN VEDENÍ
- PROJEKTOVANÁ TRASA VN VEDENÍ
- VEREJNÉ OSVĚTLENÍ
- KANALIZACE/VELTORACE
- VODOVOD
- TELEFONNÍ SÍŤE CETNÍ a.s. NADEZENÍ/PRODEZENÍ
- PLÝNOVOD
- NOVÝ BET. P.B. / PŘÍHRADOVÝ STODŽAR / ÚSEK,ODPÍNAČ
- STÁVAJÍCÍ BET. P.B. / PŘÍHRADOVÝ STODŽAR / ÚSEK,ODPÍNAČ
- DEMONTOVANÝ BET. P.B. / PŘÍHRADOVÝ STODŽAR / ÚSEK,ODPÍNAČ
- ÚZEMNÍ / BEZP. TABULKA

POZNAMKA: PŘED ZAHÁJENÍM VYKONÁVACÍCH PRACÍ PRO POKLADBU SILOVÝCH KABELŮ JE VŮBČE VYTVŮRIT VEŠKERÉ POZEMNÍ ZAŘÍZENÍ INKUBAČNÍ SE

JE VŮBČE VYTVŮRIT VEŠKERÉ POZEMNÍ ZAŘÍZENÍ INKUBAČNÍ SE
 NEJPOZDĚJI PŘI VYKONÁVÁNÍ PRACÍ V OBLASTI MĚSTSKÉHO ÚZEMNÍHO ÚPRAVY
 NEJPOZDĚJI PŘI VYKONÁVÁNÍ PRACÍ V OBLASTI MĚSTSKÉHO ÚZEMNÍHO ÚPRAVY
 VZÁKUSNOSTI DO STÁVAJÍCÍHO A DEMONTOVANÉHO SÍŤE A ZAŘÍZENÍ
 DLE ČSN 73 6966

**ZABRÁNĚNÍ VESKÉRNÍM ÚZEMNÍM SÍŤEM JE POUZE INFORMATIVNÍ.
 TRASA SILOVÝCH KABELŮ JE DOKONČENA, POUZE OPERAČNÍ
 SKUTEČNÁ TRASA BUDE STANOVĚNA V DOBE VYSTAVBY NA ZÁKLADĚ
 PROMĚRNÝCH SMĚRŮ A VYTVŮRĚNÍ.**



VYPRACOVANÉ: Honz. Mlýnský		ZODP. PROJEKTOVÁNÍ: Ing. Miroslav Ervin	
MÍSTO STAVBY:	V.Mlýnský náhon	KRAJ:	PARDUBICKÝ
STAVEBNÍK:	ČEZ Distribuce a.s. Ispolka 874/8, 486 02 Bělá 4		
NÁZEV STAVBY:	D-35, 3505 Vysoké Mýto-Dzbánov-Přelozka		
OBSAH VYKRESU:	SITUACE TRASY		
ČÍSLO STAVBY:	17-12-20007/02	ČÍSLO VYKRESU:	P 01-DE
NÁZEV STAVEBNÍK:	polohovník	FORMÁT:	A3
DATA:	09/2021	MĚRITKO:	1:1000

